

הנגשת מידע על איכות המים לציבור

עו"ד יותם שלמה
הקליניקה לרגולציה סביבתית
הפקולטה למשפטים, אוניברסיטת בר-אילן.

חוק חופש המידע

▪ העיקרון הכללי – לכל אזרח זכות לקבל מידע הנמצא בידי הרשות

”מידע” – כל מידע המצוי ברשות ציבורית, והוא כתוב, מוקלט, מוסרט, מצולם או ממוחשב;

”קבלת מידע” – לרבות עיון, צפיה, האזנה, העתקה, צילום, קבלת פלט מחשב או קבלת מידע בכל דרך אחרת בהתאם לסוג המידע וצורת החזקתו;

תקנות מידע סביבתי

6א. (א) רשות ציבורית תעמיד לעיון הציבור מידע על איכות הסביבה שיש ברשותה, באתר האינטרנט של הרשות הציבורית, אם קיים אתר כאמור, ובדרכים נוספות שיקבע השר לאיכות הסביבה; לענין זה, "מידע על איכות הסביבה" - מידע על חומרים שנפלטו, שנשפכו, שסולקו או שהושלכו לסביבה ותוצאות של מדידות רעש, ריח וקרינה, שלא ברשות היחיד.

מידע על איכות
הסביבה
(תיקון התשס"ה)

מגבלות על סוגי המידע שניתן לפרסם

מידע שאסור לפרסם

- מידע ביטחוני
- מידע שעלול לפגוע ביחסי החוץ
- פגיעה בפרטיות
- מידע שיש איסור מפורש לפרסם בחוק אחר

מידע שיש שיקול דעת

- מידע מסחרי
- למעט מידע על זיהומים
- מידע שעלול לפגוע בתפקוד הרשות
- דיונים פנימיים
- מידע שיכול לפגוע בחקירה

אופן פרסום המידע

- פרסום באתר האינטרנט
- פרסום מידע גולמי
- פרסום מידע בפורמט הניתן לעיבוד
- קבצי אקסל, מסמכי וורד לעומת תמונות וקבצי - PDF

אופן הפרסום 4. (א) העמדת המידע באינטרנט לעיון הציבור תיעשה באופן שיבטיח את זמינותו, שמירתו, יכולת אחזור המידע והפקת פלט ממנו.



תוכן המידע הסביבתי שיש חובה לפרסם

תוכן המידע

3. (א) מידע שרשות ציבורית תעמיד לעיון הציבור יכלול את הפרטים שלהלן, ככל שהם נמצאים בידי הרשות הציבורית, ולפי מיטב ידיעתה:

(1) זהות המקור לפליטת חומרים לסביבה או לרעש, ריח או קרינה שלא ברשות היחיד;

(2) שם החומר או קבוצת החומרים הנפלטים לסביבה, כמותם וריכוזם;

(3) הסוג והרמה של הרעש, הריח והקרינה הנמדדים בסביבה;

(4) מיקום, מועד ושיטת איסוף המידע, וכן הגורם שאסף את המידע בעבור גורם הפליטה או רשות ציבורית;

(5) אזור גאוגרפי ומועד פליטת החומר לסביבה או יצירת הרעש, הריח או הקרינה;

(6) האם החומר נפלט אל האוויר, הים, הקרקע או המים;

(7) חריגה בכמות או בריכוז החומר הנפלט לסביבה, או ברמת הרעש, הריח או הקרינה הנמדדים בסביבה, מן המותר לפי כל חיקוק, צו, תכנית, רישיון עסק או כל היתר או רישיון אחר;

(8) עיבוד של מידע שהכינה הרשות הציבורית או שקיבלה לרבות דוחות

הנגשת מידע סביבתי לציבור – שימושים אפשריים

מידע על אטימות מכלי דלק תת-קרקעיים


The screenshot shows the Sivoti website interface. At the top, there are navigation options in English, Arabic, and Hebrew, along with the Sivoti logo. The main content area features a map of Ramat HaGolan with various markers. A legend on the left side of the map explains the symbols used for underground fuel tanks (TET):


- Yellow circle: תחנות דלק - איטום מיכלים (Fuel stations - Tank sealing)
- Green circle: A - בוצעו כל הבדיקות הנדרשות (All required tests completed)
- Orange circle: B - עדיין נדרשות בדיקות נוספות (Additional tests still required)
- Red circle: C - תחנות מזהמות (Polluting stations)
- Black circle: D - אין מידע על בדיקות שבוצעו לפרטים נוספים אנא הקליקו על "למידע נוסף על שכתב זה" (No information on tests performed, please click "More information on this report")

On the right side, there is a list of filters for the map, including options like "מרחק בטחון ממחצבות" (Safety distance from aquifers) and "תחנות דלק - איטום מיכלים" (Fuel stations - Tank sealing), which is currently checked. The bottom of the page shows the RastaSoft logo and some statistics: "רמת הגולה נוכחית: 13", "שכבות מוצגות: 1", "שכבות פתילות: 1".

- שילוב מידע ממגוון רשויות
- הגברת מודעות
- עידוד הציבור לפעול לשמירה על איכות המים

שילוב מידע מגופים שונים

מנהלי האתר **אדם** **היין** **היין**  עקבו אחרי הפעילות שלנו בפייסבוק

English العربية ערבית **סביבתי** **سبيباتي** **svivoti** 

כל המידע הסביבתי על המפה עבוד הציבור הרחב

8677, ישראל הכנס מיקום **חיפוש שכבות מידע** **שכבות מידע**

תחנות דלק - איטום מיכלים

- A - בוצעו כל הבדיקות הנדרשות
- B - עדיין נדרשות בדיקות נוספות
- C - תחנות מזהמות
- D - אין מידע על בדיקות שבוצעו

לפרטים נוספים אנא הקליקו על: "למידע נוסף על שכבה זו."

מרחק בטחון ממחצבות

נמלי תעופה יום

סקרי טבע נוף ומורשת האדם - מכון דש"א

פארקים ציבוריים

קידוחי נפט וגז

קרעויות מזהמות: מתחמי תע"ש

רצף תחומי שיפוט של רשויות מקומיות

שטחים ציבוריים עירוניים

שמורות טבע וגנים לאומיים

תוכנית הדיר הממשלתית

תחנות דלק - איטום מיכלים

תחנות מרכזיות בישראל

תחנות רכבת בישראל

אזור ובריאות הציבור

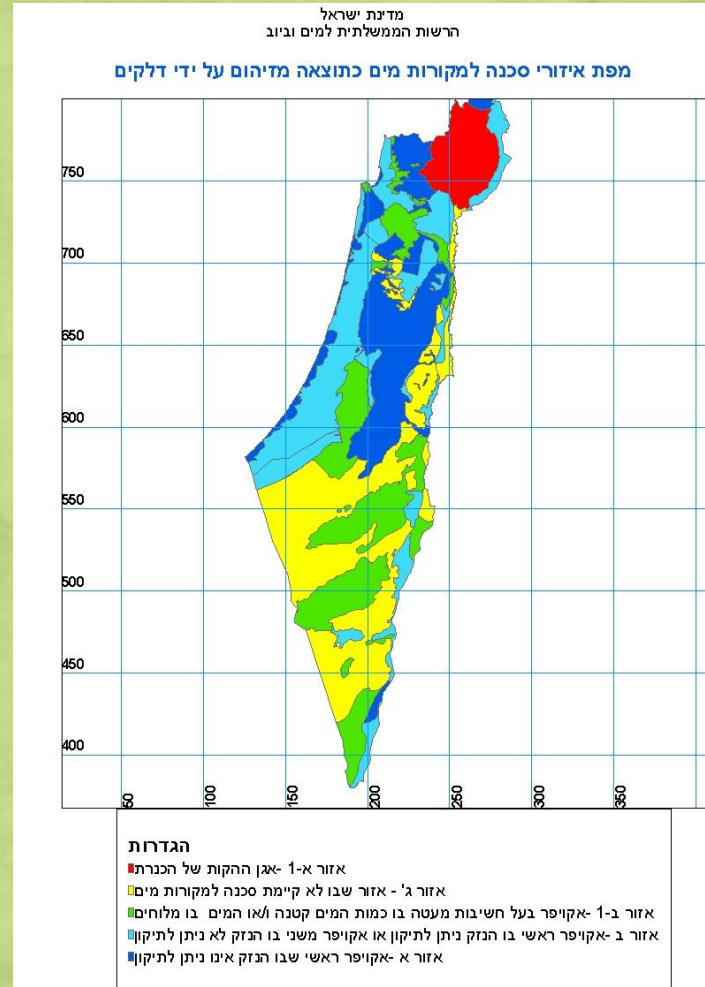
תנועה ותחבורה

לרשימת כל שכבות המידע <<

Map data ©2016 Google, Maps GIS/Steel, ORION-ME 5 ק"מ

Powered by **RestaSoft**

שכבות פעילות: 1 שכבות מוצגות: 1 רמת הגדלה נוכחית: 11



תודה על ההקשבה!

עו"ד יותם שלמה
yotam.shlomo@biu.ac.il